

無料で使える! 商圈分析!

● 商圈分析レポート提供サービス ●

Q1: 商圈分析って?
 お店の周りにどんな人が住んでいるか、どんな物を買っているかといった情報を調べて、有効な広報や仕入れる商品はどんなものがあるかといったことを考えることだよ。

Q2: どんな情報がもらえるの?
 国勢調査や家計調査の結果や住民基本台帳等をもとにして(株)日本統計センターがレポート形式にしたものを提供しているよ。

八尾商工会議所では、(株)日本統計センターのデータベースに基づいた、市場情報評価ナビ「MieNa(ミーナ)」を活用して、マーケット情報を提供させていただくサービスを行っております。指定した地域の人口・世帯データや富裕層データ、購買力データなどの細かく分類された情報をレポート形式にてご提供させていただきます。 ※ご利用の際には当所職員がMieNaのデータに基づいた説明を行います。

提供しているデータの内容

町丁周辺域の商圈評価

※裏面にレポートの見本を掲載

居住している人の年代や人口、購入している物の情報を町別に調べることができます。ターゲットとしている顧客がその地域に居住しているのかどうか、商品やサービスの需要がある地域なのかを確認することができます。新規店舗の出店や広報先の検討にご活用ください。

..... 主に活用されている業種・活用方法

- 小 売 業 … 新規出店先・仕入れ商品の検討
- サービス業 … ターゲット・広報の範囲の検討
- そ の 他 … 補助金申請時の商圈・販路の分析

商圈ランキング

※裏面にレポートの見本を掲載

町別のデータをもとに、各データの上位30位までをランキング形式で見ることができます。富裕層や特定の年齢層が多い地域を調べる等、要望に沿って必要なデータを出力します。自社のターゲットとなる顧客や商品・サービスの需要がある地域をお調べいただけます。

..... 主に活用されている業種・活用方法

- 小 売 業 … 新規出店先・広報先・仕入れ商品の検討
- サービス業 … ターゲット・広報先の検討
- 不 動 産 業 … ターゲット・広報先の検討

申込要件

**当所会員事業所
もしくは創業予定の方**

受付について

FAXを送信いただいた後、当所から3営業日以内に記載いただいたお電話番号へご連絡いたします。万が一、連絡がない場合は、恐れ入りますが事務局までお問い合わせいただきますようお願いいたします。

**お 申 込 み ・
お問い合わせ先**

八尾商工会議所 中小企業相談所 支援グループ 〒581-0006 大阪府八尾市清水町1-1-6
 TEL. 072-922-1181 FAX. 072-922-8828

八尾商工会議所 支援グループ行

商圈分析レポート提供サービス 利用申込書

(FAX:072-922-8828)

事業所名			
所在地	(〒 -)		
分析をご希望の住所	(〒 -)	分析の範囲 <input type="checkbox"/> 500m <input type="checkbox"/> 1km <input type="checkbox"/> 3km 圏内 (ご希望の範囲に☑をお願いします)	
連絡担当者	(ふりがな) 氏 名		
T E L		F A X	
メール	@ _____		

八尾商工会議所メールマガジン 要 不要

※ご記入いただいた個人情報は、当事業運営に必要な範囲で利用させていただきます。また、八尾商工会議所からの各種連絡、情報提供のために利用することがあります。

町丁周辺域の商圈評価 (見本)

八尾市清水町1丁目の周囲500m圏マーケットプロフィール
 外円：半径500m 内円：半径250m



500m～5kmまでの範囲で
 商圈を分析、地図で範囲を
 確認できます。

★当該町丁は居住者・法人マーケットを総合した水準でみると B ランクです。

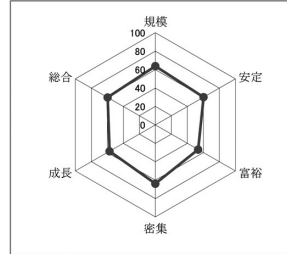
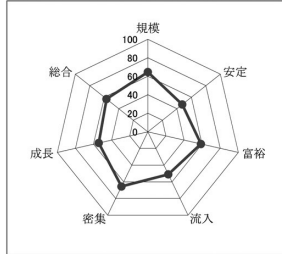
居住者マーケット
 としての評価は→

規模	安定	富裕	流入	密集	成長
A	D	A	C	A	B

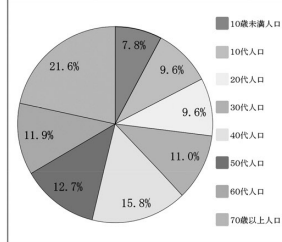
法人マーケット
 としての評価は→

規模	安定	富裕	密集	成長	総合
A	A	B	A	B	A

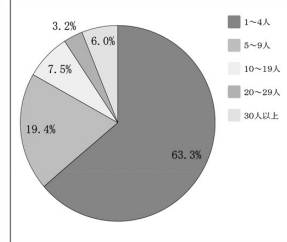
マーケット情報を
 A～Eの5段階で評価。



居住者の年代構成 2018年



民営事業所の従業員規模構成 2016年



マーケット情報を
 簡易解説。

閲覧可能な項目の例

- ・地域の居住年代構成
- ・世帯人員構成
- ・消費購買力(食料品購買力、医薬品購買力、テレビゲーム機購買力等)

商圈ランキング (マーケット分析) (見本)

総合スコア (居住者) <500m圏>			偏差値			<1km圏>			<3km圏>			<5km圏>		
順位	町丁名	当該町丁周囲500m圏内 指標の値 偏差値	順位	町丁名	当該町丁周囲1km圏内 指標の値 偏差値	順位	町丁名	当該町丁周囲3km圏内 指標の値 偏差値	順位	町丁名	当該町丁周囲5km圏内 指標の値 偏差値	順位	町丁名	当該町丁周囲5km圏内 指標の値 偏差値
1	東本町3丁目	65.67	1	本町1丁目	61.32	1	新家町4丁目	60.53	1	竹濤西5丁目	63.73	1	竹濤西5丁目	63.73
2	光町1丁目	64.85	2	東本町1丁目	61.17	2	西久宝寺	60.51	2	竹濤西4丁目	63.16	2	竹濤西4丁目	63.16
3	北本町2丁目	64.36	3	清水町1丁目	61.06	3	新家町3丁目	60.33	3	竹濤西3丁目	62.99	3	竹濤西3丁目	62.99
4	光町2丁目	63.40	4	本町2丁目	60.98	4	北久宝寺3丁目	60.32	4	久宝園3丁目	62.89	4	久宝園3丁目	62.89
5	東本町2丁目	63.24	5	南本町1丁目	60.91	5	久宝園3丁目	60.09	5	竹濤西1丁目	62.64	5	竹濤西1丁目	62.64
6	本町7丁目	62.87	6	東本町2丁目	60.86	6	新家町8丁目	59.92	6	久宝園2丁目	62.59	6	久宝園2丁目	62.59
7	東本町4丁目	62.81	7	南本町2丁目	60.22	7	久宝園2丁目	59.87	7	新家町8丁目		7	新家町8丁目	
8	北本町1丁目	62.29	8	東本町3丁目	60.12	8	新家町1丁目	59.72	8	竹濤西2丁目		8	竹濤西2丁目	
9	東本町5丁目	61.87	9	東本町4丁目	60.02	9	久宝寺3丁目	59.70	9	竹濤5丁目		9	竹濤5丁目	
10	東本町1丁目	61.36	10	桜ヶ丘2丁目	59.98	10	末広町5丁目	59.70	10	久宝園1丁目		10	久宝園1丁目	
11	荘内町1丁目	61.15	11	桜ヶ丘3丁目	59.89	11	北久宝寺2丁目	59.69	11	新家町7丁目		11	新家町7丁目	
12	桜ヶ丘1丁目	61.12	12	桜ヶ丘4丁目	59.83	12	美園町4丁目	59.68	12	竹濤4丁目		12	竹濤4丁目	
13	本町1丁目	60.37	13	桜ヶ丘1丁目	59.76	13	新家町2丁目	59.68	13	西久宝寺		13	西久宝寺	
14	跡部北の町1丁目	60.33	14	光町2丁目	59.75	14	久宝寺6丁目	59.67	14	新家町6丁目	61.75	14	新家町6丁目	61.75
15	山城町2丁目	60.24	15	本町7丁目	59.63	15	久宝園1丁目	59.66	15	末広町5丁目	61.71	15	末広町5丁目	61.71
16	澁川町7丁目	59.98	16	旭ヶ丘4丁目	59.62	16	新家町7丁目	59.44	16	新家町4丁目	61.54	16	新家町4丁目	61.54
17	龍華町1丁目	59.89	17	光町1丁目	59.61	17	佐堂町3丁目	59.41	17	竹濤1丁目	61.48	17	竹濤1丁目	61.48
18	跡部北の町2丁目	59.88	18	光南町1丁目	59.61	18	山賀町3丁目	59.39	18	美園町4丁目	61.45	18	美園町4丁目	61.45
19	山城町1丁目	59.62	19	東本町5丁目	59.54	19	北久宝寺1丁目	59.22	19	新家町5丁目	61.41	19	新家町5丁目	61.41
20	荘内町2丁目	59.32	20	本町5丁目	59.53	20	新家町6丁目	59.21	20	北久宝寺3丁目	61.32	20	北久宝寺3丁目	61.32
21	跡部本町1丁目	59.25	21	荘内町2丁目	59.53	21	宮町6丁目	59.20	21	新家町3丁目	61.24	21	新家町3丁目	61.24
22	澁川町6丁目	59.21	22	本町3丁目	59.43	22	美園町3丁目	59.20	22	新家町2丁目	61.16	22	新家町2丁目	61.16
23	跡部北の町3丁目	59.13	23	荘内町1丁目	59.41	23	佐堂町2丁目	59.10	23	佐堂町3丁目	61.08	23	佐堂町3丁目	61.08
24	南久宝寺3丁目	59.06	24	清水町2丁目	59.35	24	宮町5丁目	59.09	24	新家町1丁目	61.02	24	新家町1丁目	61.02
25	桜ヶ丘2丁目	59.02	25	旭ヶ丘1丁目	59.30	25	久宝寺4丁目	58.98	25	山賀町3丁目	60.98	25	山賀町3丁目	60.98

各データの上位
 30地域を表形式で
 出力します。

上記、町丁周辺域の商圈評価で閲覧可能な全データのランキングが閲覧いただけます。